

ŁĄCZY ARKUSZ 2
ŁĄCZY ARKUSZ 1

Granica udokumentowanego zjazdu z drogi publicznej	
Punkty osnowy podlegające ochronie	
Wkreślone elementy z MPZP nie zwalniają projektanta od uwzględnienia treści opisowej i graficznej MPZP	
Oświadczam, że operat techniczny zawierający rezultaty prac geodezyjnych, w wyniku których powstał niniejszy dokument uzyskał pozytywny wynik weryfikacji.	
Identyfikator zgłoszenia prac geodezyjnych:	DG-GIK.6640.1.526.2024
Organ służby geodezyjnej i kartograficznej, który otrzymał zgłoszenie prac geodezyjnych:	Starosta Polkowice
Wykonawca prac geodezyjnych:	EMOGEO Zakład Usługowy Maciej Cwiertnia ul. Powstańców 7A, 67-200 Głogów
Jestem świadomy/a odpowiedzialności karnej za złożenie fałszywego oświadczenia.	
Imię i nazwisko oraz nr uprawnień zawodowych kierownika prac geodezyjnych	GEODETA inż. Maciej Cwiertnia nr upr. 15780 z dn. 15.03.1997 zakres 1,2,4 tel. kom. 885 885 708
Nr oraz data sporządzenia dokumentu zawierającego wynik pozytywnej weryfikacji:	DG-GIK.6640.1.526.2024.21196 z dnia 2024-06-04





MAPA DO CEŁÓW PROJEKTOWYCH	
Arkusz 2 z 3	
Skala 1:500	
Położenie obszaru opracowania	działka nr: 575/30, 575/10, 545/1, 554
Nazwa gminy	Polkowice
Identyfikator i nazwa obrębu ewidencyjnego	021604, 5.0005 Jędrzychów
Nazwa wykonawcy	EMOGEO Zakład Usługowy Maciej Cwiertnia ul. Powstańców 7A 67-200 Głogów
Identyfikator zgłoszenia prac geodezyjnych	DG-GIK.6640.1.526.2024
Imię i nazwisko oraz numer uprawnień zawodowych kierownika prac geodezyjnych	GEODETA inż. Maciej Cwiertnia nr upr. 15780 z dn. 15.03.1997
Układ współrzędnych prostokątnych płaskich	PL-2000 południk 15
Układ wysokościowy	PL-EVRF2007-NH
Data oraz imię i nazwisko osoby, która opracowała mapę	2024-06-04 Patrycja Brambor
Granice w obszarze aktualizacji oznaczone kolorem żółtym pochodzą z digitalizacji mapy lub wektorizacji automatycznej rastrowej mapy, pozostałe są granicami prawnymi	
Nie wyklucza się występowania na zakreślonym obszarze innych elementów podziemnego uzbrojenia terenu, niż te, które są uwidocznione na danej mapie w zakresie opracowania	
W zakresie opracowania projektowane skoordynowane sieci uzbrojenia podziemnego	
LEGENDA:	
Treść wymogów rozporządzenia MR z dn. 18.08.2020 r. została uwzględniona orientacyjnie z przekształcanego miejscowego planu zagospodarowania przestrzennego terenu	
Nieprzekraczalna linia zabudowy	
Ochronowa linia zabudowy	
Linia rozgraniczająca tereny o różnym przeznaczeniu	
Linia elektroenergetyczna 20kV wraz z pasami technologicznymi	
Granica strefy ochrony archeologicznej	
Granica strefy ochrony konserwatorskiej "U"	
Granica obszaru historycznego układu ruralistycznego wsi Jędrzychów	
Granica udokumentowanego zjazdu z drogi publicznej "Polkowice" RM23	
Punkty osnowy podlegające ochronie	
Wkreślone elementy z MPZP nie zwalniają projektanta od uwzględnienia treści opisowej i graficznej MPZP	
Oświadczam, że operat techniczny zawierający rezultaty prac geodezyjnych, w wyniku których powstał niniejszy dokument uzyskał pozytywny wynik weryfikacji.	
Identyfikator zgłoszenia prac geodezyjnych:	DG-GIK.6640.1.526.2024
Organ służby geodezyjnej i kartograficznej, który otrzymał zgłoszenie prac geodezyjnych:	Starosta Polkowice
Wykonawca prac geodezyjnych:	EMOGEO Zakład Usługowy Maciej Cwiertnia ul. Powstańców 7A, 67-200 Głogów
Jestem świadomy/a odpowiedzialności karnej za złożenie fałszywego oświadczenia.	
Imię i nazwisko oraz nr uprawnień zawodowych kierownika prac geodezyjnych	GEODETA inż. Maciej Cwiertnia nr upr. 15780 z dn. 15.03.1997 zakres 1,2,4 tel. kom. 885 885 708
Nr oraz data sporządzenia dokumentu zawierającego wynik pozytywnej weryfikacji:	DG-GIK.6640.1.526.2024.21196 z dnia 2024-06-04

URZĄD GMINY POLKOWICE
Rynek 4
59-100 POLKOWICE
woj. dolnośląskie

Załącznik graficzny do decyzji/plana
nr 31732.6C.R. z dnia 28.11.2024 r.
z up. BURMISTRZA
(podpis i pieczęć)
Krzysztof
Dyrektor Wydziału Dróg i Transportu

ZA ZGODNOŚĆ
Z ORYGINAŁEM

ARKUSZ 2

		Usługi Projektowe "BIPROADAM" inż. Bernard Adamczak 67-200 Głogów ul. Kaspra Eliana 10	
		tel./fax. - 76 852-13-92/76 852-16-99 tel.kom 602-277-361, 600-936-660 e-mail: biuro@biproadam.pl biproadam@wp.pl	
Temat: BUDOWA SIECI I PRZYŁĄCZY WODOCIĄGOWYCH W RAMACH ZADANIA "WYKONANIE PROJEKTU TECHNICZNEGO SIECI WODOCIĄGOWEJ PE fi 160mm WRAZ Z PRZYŁĄCZAMI DO BUDYNKÓW W MIEJSCOWOŚCI JĘDRZYCHÓW OD DZ. NR 575/30, 575/10 PRZY BUDYNKU NR 102 DO DZ. NR 554, 545/1 PRZY BUDYNKU NR 115A			
Wykonawca: PRZEDSIĘBIORSTWO GOSPODARKI MIEJSKIEJ SP. Z O.O. 59-100 POLKOWICE, UL. DĄBROWSKIEGO 2		Data: 26.09.2024r.	
Adres budowy: GM. POLKOWICE JĘDRZYCHÓW, OBR. 0005 JĘDRZYCHÓW, JEDN. EWID. 021604_5, POLKOWICE - OBSZAR WIEJSKI		Skala: 1:500	
Nazwa rysunku: PROJEKT ZAGOSPODAROWANIA TERENU - ARKUSZ 2		Data: PZT 2.0	
Projektant: inż. BERNARD ADAMCZAK upr. nr 9779/Lw_302/94/Lw			
Weryfikator: mgr inż. MICHAŁ ADAMCZAK upr. nr 95/DOS/13			
Weryfikator: mgr inż. TERESA MAZURKIEWICZ			

LEGENDA:	
	Proj. budowa sieci wodociągowej PEHD
	Proj. budowa odcinków przyłączy wodociągowych PEHD
	Proj. hydranty p.poż. DN80 nadziemne
	Istn. uzbrojenie przeznaczone do uniecznienienia
	Istn. sieć i przyłącza wodociągowe
	Granice działek
	Granica inwentaryzacji zieleni - 2m od planowanej sieci (z obu stron)